



## 3° fecha - RALLY ALMAFUERTE

CAMPEONATO RALLY REGIONAL

### PROGRAMACION

#### VIERNES 7

12:00 HS APERTURA PARQUE DE ASISTENCIA  
GULF ALMAFUERTE

#### SABADO 8

09:00 HS A 14:30 HS  
-VERIFICACION TECNICA Y ADMINISTRATIVA

-PERIODO DE RECONOCIMIENTO DE RUTAS

15:00HS  
REUNION DE PILOTOS

17:00 HS RAMPA DE LARGADA

#### DOMINGO 9

08:10HS  
-SALIDA 1RA TRIPULACION PARQUE DE ASISTENCIA  
08:33 HS

-LARGADA 1RA TRIPULACION P.E 1

09:06HS

-LARGADA 1RA TRIPULACION P.E 2

11:54 HS

-LARGADA 1RA TRIPULACION P.E 3

12:27HS

-LARGADA 1RA TRIPULACION P.E 4

14:45HS

-LARGADA 1RA TRIPULACION P.E 5

15:18 HS

-LARGADA 1RA TRIPULACION P.E 6

16:30 HS  
-PODIO FINAL  
-TECNICA FINAL

# LIBRO DE RUTA FECHA N° 3

**GULF RALLY ALMAFUERTE**  
8-9 de JUNIO 2024





**ASOCIACION CIVIL DE PILOTOS  
UNIDOS DE RALLY " SIERRAS CHICAS 2002 "**

**REGLAMENTO PARTICULAR DE LA PRUEBA**

**ORGANIZACION**

**ART. 1 REGLAMENTACIONES**

LA COMPETENCIA SE DESARROLLARA DE CONFORMIDAD CON EL CODIGO DEPORTIVO INTERNACIONAL (Y SUS ANEXOS), LAS DISPOSICIONES GENERALES APLICABLES A LAS TREPADAS QUE SE DISPUTEN POR EL CAMPEONATO REGIONAL DE RALLY Y EL PRESENTE REGLAMENTO PARTICULAR Y SUS ANEXOS AL CODIGO DE TRANSITO DE LA REPUBLICA ARGENTINA Y A LAS NORMAS DE TRANSITO DE LAS RESPECTIVAS ZONAS Y LAS POBLACIONES QUE ATRAVIESE EL ITINERARIO DE LA COMPETENCIA.

**ART. 2 DEFINICION**

ORGANIZADOR: A.C.P.U.R  
CLASE DE ENTIDAD: ASOC. CIVIL SIN FINES DE LUCRO  
AFILIADO A LA FEDERACION REGIONAL N° 5  
NOMBRE DEL RALLY:

**ART. 3 COMITE ORGANIZADOR:**

**ART. 4 AUTORIDADES DE LA PRUEBA**

**FISCALIZACION**

COMISARIOS DEPORTIVOS: A DESIGNAR POR LA FRAD.  
COMISARIOS TECNICOS : A DESIGNAR POR LA FRAD.

**ART.5 DIRECCION DE LA PRUEBA**

DIRECTOR DE LA PRUEBA: HERNAN VELEZ  
DIRECTOR ADJUNTO :  
SECRETARIA DE LA PRUEBA:CARLA GIOMMI



**RESPONSABLE DE**

**RELACIONES CON CONCURRENTES:**

COMPUTOS: EVELYN VELEZ -GUILLERMO BARRIONUEVO  
SANIDAD: ASOCIACION ARGENTINA DE VOLANTES /EMERSALUD  
SEGURIDAD:  
LIBRO DE RUTA:  
AUTO 0 -00 A DESIGNAR

**ART.5 DIRECCIONES OFICIALES**

**5.01:SECRETARIA DEL RALLY**

ANTES DE LA INICIACION DEL RALLY LAS TRIPULACIONES OFICIALMENTE INSCRIPTAS DEBERAN PERMANECER EN CONTACTO PERMANENTE CON LA SECTETARIA DE LA COMPETENCIA.

**5.02:SECRETARIA DE LA PRUEBA**

DURANTE LA COMPETENCIA LA SECRETARIA DE LA PRUEBA FUNCIONARA EN : PARQUE DE ASISTENCIA Y LAS TRIPULACIONES INSCRPTAS DEBERAN ESTA EN CONTACTO PERMANENTE CON LA ORGANIZACION.

**5.03:**EL INDICADOR OFICIAL DE LAS CLASIFICACIONES SE ENCONTRARA EN LA SALA DE COMPUTOS UBICADO DENTRO DEL PARQUE DE ASISTENCIA.

**5.04:** A LOS EFECTOS DE EVENTUALES RECLAMOS DE LOS COMPETIDORES, LOS PLAZOS COMENZARAN A CONTARSE DESDE EL HORARIO EFECTIVO DE PUBLICACION DE LAS CLASIFICACIONES EN LA SECRETARIA DE LA PRUEBA.

**CAPITULO 3**

**ART.6 ELEGIBILIDAD**

ESTA COMPETENCIA ES PUNTUABLE PARA EL CAMPEONATO REGIONAL DE RALLY , DE PILOTOS Y NAVEGANTES DE ACUERDO A LAS REGLAMENTACIONES APROBADAS POR LA FRAD.

**ART. 7 FISCALIZACION**

ESTA COMPETENCIA SERA FISCALIZADA POR LAFRAD N° 5, QUIEN NOMBRARA LAS AUTORIDADES QUE LE CORRESPONDA.

**7.01 EL SISTEMA DE CONTROL**


EL SISTEMA DE LARGADA EN LAS PRUEBAS ESPECIALES CONSTARA DE UN SEMAFORO CON 2 RELOJES, ANALOGICO Y DIGITAL, EL CUAL ENCIENDE UNA LUZ PARA LA HORA DE LARGADA Y PRENDE UNA LUZ VERDE EN DICHO HORAARIO DE LARGADA. ADEMAS CUENTA CON CELULAS FOTOELECTRICAS EN LINEA DE LARGADA, PARA CONTROLAR EL ADELANTAMIENTO Y EN LOS FINALES PARA CONTROLAR EL PASO.

## INSTRUCTIVO EN CASO DE ACCIDENTE

Es obligación de la tripulación siniestrada mostrar el cartel de **OK** o **SOS**. Además, debe colocar la baliza triángulo 50 metros antes del auto y del lado donde está detenido para que los otros competidores estén prevenidos.

-El primer auto debe **parar a ayudar**. El segundo y tercer auto deben parar, informarse y seguir para avisar en la mesa. El resto de los autos se quedan todos en el lugar del accidente.

-Cuando exista una calle para sacar el auto con problemas, esa tripulación tiene la obligación de mostrar el cartel **OK** al menos a las tres tripulaciones que vienen atrás. Todo auto que abandona la carrera tiene la obligación de enviar un mensaje avisando su abandono a la organización, apenas tenga señal.



Si ni el piloto ni el navegante están haciendo señas, se debe parar si o si porque pueden estar sin conocimiento o sin poder salir del auto.

-Si hay lugar para pasar, aunque sea angosto, hay que poner la baliza triángulo y hacer señas, pero no parar la carrera si no hay heridos.



-No parar una carrera con el cartel de **SOS** si no es estrictamente necesario. Si un auto se queda al costado del camino, se debe bajar la tripulación con extintor para prevenir el incendio, pero no parar la carrera.



CUALQUIER TRIPULACION, TANTO LOS DEL VEHICULO ACCIDENTADO COMO EL/LOS QUE SE DETIENE/N, QUE PUEDA CUMPLIR CON LAS REGLAS ANTERIORES PERO NO LO HAGA, SERA INFORMADO AL DIRECTOR DE CARRERA Y SERA SANCIONADA CON UNA MULTA DE 1000 LITROS DE COMBUSTIBLE YPF INFINIA, DEVIENDOSE TAMBIEN EL CASO A PENALIDADES DE LA FRAD.CBA.

## ART.39 DEL RGC-DECLARACIONES PUBLICAS Y/O PERIODISTICAS.

SI ALGUN PILOTO, NAVEGANTE, CONCURRENTE O ALLEGADO AL MISMO, REALIZARA DECLARACIONES DE CARACTER PUBLICO (A TRAVES DE CUALQUIER MEDIO -GRAFICO, RADIAL, TELEVESIVO O REDES SOCIALES -FACEBOOK, TWITTER, ETC.) REFERIDAS A LA CATEGORIA, COMPETENCIA, CAMPEONATO, AUTORIDADES DEPORTIVAS, DIRIGENTES, INSTITUCIONES ORGANIZADORAS, ETC. QUE RESULTAREN AGRAVIANTES Y/O EXPONRIENDO SITUACIONES QUE NO HUBIERAN SIDO TRATADAS O ACLARADAS CONVENIENTEMENTE, (ART 50 RDA). EL COMISARIO DEPORTIVO Y EL FISCALIZADOR. SE RESERVAN EL DERECHO DE SOLICITAR AL COMITE EJECUTIVO DE LA F.R.A.D.C QUE CONSIDERE EL CASO Y ELEVE LAS ACTUACIONES AL TRIBUNAL DE PENAS PARA QUE APLIQUE SANCIONES DISCIPLINARIAS O ECONOMICAS SEGUN CREA CONVENIENTES EN CUANTO A FORMA Y DURACION.

### REABASTECIMIENTO .

TOTALMENTE PROHIBIDO CARGAR COMBUSTIBLE DENTRO DEL PARQUE DE ASISTENCIA. TODOS LOS PARTICIPANTES DEBERAN OBLIGATORIAMENTE REABASTECERSE DE COMBUSTIBLE EN EL LUGAR INDICADO POR LA ORGANIZACION E INDICADAS EN EL LIBRO DE RUTA.



# ACTIVIDAD DEL DIA

# DOMINGO 09/06/2024

**P.E 1-3-5 ALMAFUERTE-RUTA 36  
(10.90)**




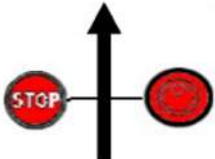

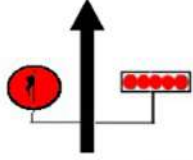
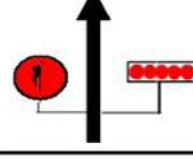

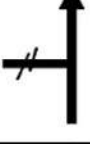


**P.E 2-4-6 LAS BAJADAS-SOCONCHO  
(8.80)**

5

CH-PE	DIST.PE	DIST.ENLACE	DIST.TOTAL	TIEMPO OTORGADO	PASO 1° AUTO
<b>0</b>	SALIDA PARQUE DE ASISTENCIA				<b>08:10</b>
<b>RZ 1</b>	GULF ALMAFUERTE (19.70) (45.27) (64.97) KMI HASTA EL SIGUIENTE REABASTECIMIENTO				
<b>1</b>		(10.94)	(10.94)	<b>0:20</b>	<b>08:30</b>
<b>P.E 1</b>	ALMAFUERTE - RUTA 36	(10.90)			<b>08:33</b>
<b>2</b>	LAS BAJADAS	(12.40)	(34.24)	<b>0:30</b>	<b>09:03</b>
<b>P.E 2</b>	LAS BAJADAS - SOCONCHO	(8.80)			<b>09:06</b>
<b>2A</b>	SERVICIO (INGRESO)	(21.93)	(64.84)	<b>0:35</b>	<b>10:11</b>
	<b>SERVICIO-A-</b>	(19.70)	(45.27)	<b>0:40</b>	
<b>2B</b>	SERVICIO(SALIDA) -REAGRUPAMIENTO (INGRESO)				<b>10:51</b>
	REAGRUPAMIENTO 1				MAX: 00:40












CH-PE	DIST.PE	DIST.ENLACE	DIST.TOTAL	TIEMPO OTORGADO	PASO 1° AUTO
<b>2C</b>	SALIDA PARQUE DE ASISTENCIA				<b>11:31</b>
<b>RZ 2</b>	<b>GULF ALMAFUERTE (19.70) (45.27) (64.97)</b> KM HASTA EL SIGUIENTE REABASTECIMIENTO				
<b>3</b>		(10.94)	(10.94)	<b>0:20</b>	<b>11:51</b>
<b>P.E 3</b>	ALMAFUERTE - RUTA 36	(10.90)			<b>11:54</b>
<b>4</b>	LAS BAJADAS	(12.40)	(34.24)	<b>0:30</b>	<b>12:24</b>
<b>P.E 4</b>	LAS BAJADAS - SOCONCHO	(8.80)			<b>12:27</b>
<b>4A</b>	SERVICIO (INGRESO)	(21.93)	(64.84)	<b>0:35</b>	<b>13:02</b>
<b>SERVICIO-B- (19.70) (45.27) (64.97) 0:40</b>					
<b>4B</b>	SERVICIO(SALIDA) -REAGRUPAMIENTO (INGRESO)				<b>13:42</b>
	REAGRUPAMIENTO 1			MAX: 00:40	
CH-PE	DIST.PE	DIST.ENLACE	DIST.TOTAL	TIEMPO OTORGADO	PASO 1° AUTO
<b>4C</b>	SALIDA PARQUE DE ASISTENCIA				<b>14:22</b>
<b>RZ 3</b>	<b>GULF ALMAFUERTE (19.70) (45.27) (64.97)</b> KM HASTA EL SIGUIENTE REABASTECIMIENTO				
<b>5</b>		(10.94)	(10.94)	<b>0:20</b>	<b>14:42</b>
<b>P.E 5</b>	ALMAFUERTE - RUTA 36	(10.90)			<b>14:45</b>
<b>6</b>	LAS BAJADAS	(12.40)	(34.24)	<b>0:30</b>	<b>15:15</b>
<b>P.E 6</b>	LAS BAJADAS - SOCONCHO	(8.80)			<b>15:18</b>
<b>6A</b>	INGRESO PARQUE CERRADO FINAL	(21.93)	(64.84)	<b>0:35</b>	<b>15:53</b>
<b>TOTALES (59.10) (135.81) (194.91)</b>					

CH	SALIDA	CH	LARGADA	ETAPA	PAGINA	
1	Parque de Servicios	2	Almafuerte	1	1	
SECTOR	ATRASO MAXIMO	DISTANCIA	PROMEDIO	TIEMPO OTORGADO	DIA	FECHA
		10,94		0:20	1	09/06/24
<b>0,00</b>		Salida parque de asistencia (1)Gulf -Reabastecimiento				
1	0,00	<b>CH</b>  <span>32°10'17.43 S 64°14'34.34 O</span>				
<b>0,17</b>		Sale por ruta36 siga la linea azul hasta rotonda				
2	0,17					
<b>0,96</b>						
3	0,79					
<b>1,91</b>						
4	0,95					
<b>2,94</b>						
5	1,03					
<b>4,61</b>						
6	1,67					
<b>6,52</b>						
7	1,91					

CH	SALIDA	CH	LARGADA	ETAPA	PAGINA	
1	Parque de Servicios	2	Almafuerte	1	2	
SECTOR	ATRASO MAXIMO	DISTANCIA	PROMEDIO	TIEMPO OTORGADO	DIA	FECHA
		10,94		0:20	1	09/06/24
<b>7,53</b>						
8	1,01					
<b>10,44</b>		Deja ruta cartel 3ª Usina				
9	2,91					
<b>10,94</b>		MESA STOP CH 				
10	0,50	<span>32°12'36.94"S 64°19'14.77"O</span>				
<b>10,96</b>						
11	0,02					
<b>0,00</b>		<b>LARGADA</b> 				
12	0,00					
<b>1,11</b>		Entrada cantera				
13	1,11					
<b>1,69</b>						
14	0,58					

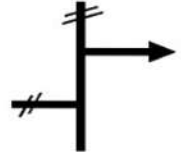


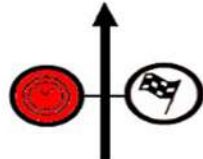
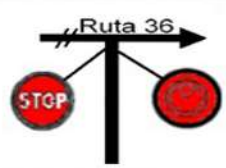






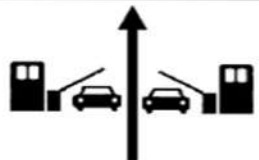



CH	<b>LARGADA</b>	CH	<b>LLEGADA</b>	ETAPA	PAGINA
2	Almafuerte	3	Ruta 36	1	3

SECTOR	ATRASO MAXIMO	DISTANCIA	PROMEDIO	TIEMPO OTORGADO	DIA	FECHA
	10,90			0,20	1	09/06/24


<b>1,93</b>		
15 0,24		
<b>2,10</b>		
16 0,17		Caserío
<b>2,27</b>		Puente largo
17 0,17		
<b>2,69</b>		
18 0,42		
<b>3,00</b>		
19 0,31		
<b>5,15</b>		 Chicana 1 veedor
20 2,15		
<b>6,10</b>		 Chicana 2 veedor
21 0,95		

CH	<b>LLEGADA</b>	CH	<b>LARGADA</b>	ETAPA	PAGINA
3	Ruta 36	4	Las Bajadas	1	4





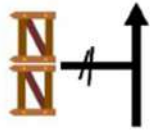
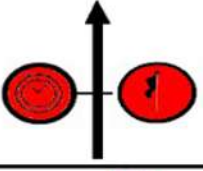

SECTOR	ATRASO MAXIMO	DISTANCIA	PROMEDIO	TIEMPO OTORGADO	DIA	FECHA
	10,90			0,20	1	09/06/24

<b>6,39</b>		
22 0,29		
<b>8,35</b>		 Chicana 3 veedor
23 1,96		
<b>10,90</b>		Final PE CH
24 2,55		
<b>11,30</b>		 STOP  CH MESA S A   Sale X Ruta 36
25 0,40		
<b>13,40</b>		
26 2,10		
<b>16,00</b>		 Peaje
27 2,60		
<b>20,20</b>		
28 4,20		

CH	LLEGADA	CH	LARGADA	ETAPA	PAGINA	
3	Ruta 36	4	Las Bajadas	1	5	
SECTOR	ATRASO MAXIMO	DISTANCIA	PROMEDIO	TIEMPO OTORGADO	DIA	FECHA
		23,26		0,30	1	09/06/24

<b>20,50</b>		Entrada a Las Bajadas
<small>29</small> 0,30		
<b>21,20</b>		Antena y edificio comunal
<small>30</small> 0,70		
<b>21,70</b>		Garita, cartel Museo deja asfalto sigue tierra
<small>31</small> 0,50		
<b>22,06</b>		
<small>32</small> 0,36		
<b>23,26</b>		MESA STOP CH
<small>33</small> 1,20		
<b>23,30</b>		Semaforo de largada PE 2-4-6
<small>34</small> 0,04		
<b>0,00</b>		
<small>35</small> 0,00		

CH	LARGADA	CH	LLEGADA	ETAPA	PAGINA	
4	Las Bajadas	5	Ruta 36	1	6	
SECTOR	ATRASO MAXIMO	DISTANCIA	PROMEDIO	TIEMPO OTORGADO	DIA	FECHA
		8,80		0,15	1	09/06/24

<b>0,65</b>		Puede agua
<small>36</small> 0,65		
<b>2,10</b>		
<small>37</small> 1,45		
<b>3,56</b>		
<small>38</small> 1,46		
<b>3,93</b>		Puede agua
<small>39</small> 0,37		
<b>8,34</b>		
<small>40</small> 4,41		
<b>8,80</b>		Final PE CH
<small>41</small> 0,46		
<b>9,17</b>		MESA STOP CH
<small>42</small> 0,37		



CH	<b>LLEGADA</b>	CH	<b>ENTRADA</b>	ETAPA	PAGINA
5	Ruta 36	6	Parque Servicio	1	7
SECTOR	ATRASO MAXIMO	DISTANCIA	PROMEDIO	TIEMPO OTORGADO	DIA FECHA
		30,73		0:35	1 09/06/24

<b>11,64</b> 43   2,47		Toma Autovia Regreso a Rio 3°
<b>23,08</b> 44   11,44		Peaje
<b>24,65</b> 45   1,57		
<b>25,60</b> 46   0,95		Deja Autovia cartel 
<b>26,00</b> 47   0,40		Hacia Almafuerte 
<b>30,01</b> 48   4,01		Puente paredon del dique
<b>30,73</b> 49   0,28		M E S A  Entrada a  Parque de Servicio en Estación GULF



Vista Parque de servicios  
Color Blanco: Salida  
Color Azul: Entrada  
Color Amarillo: Parque servicios